




Kirnberg

Geobasisdaten: © Bayerische Vermessungsverwaltung (www.geodaten.bayern.de) 2015

Legende
 Ausbaubereiche

-  Vorl. Erschließungsgebiet Wiesent
-  Grundstücks-Anschlusspunkt (100 Mbit/s)


 NORD

Bearbeitet von:
 Sebastian Prechtl
 29.04.2016




Projekt:
 WIESENT02
 Typ: Auswahlverfahren

ohne Maßstab

Blatt: 1

Breitbandversorgung Gemeinde Wiesent

Vorläufige Erschließungsgebiet - Detailkarte Kirnberg
 Stand: vor Auswahlverfahren


 Innovative
 Kommunikations-
 Technologien

IK-T Manstorfer und Hecht
 Margaretenstraße 15
 93047 Regensburg